

# Plan Local d'Urbanisme

## 5. Plan de Zonage

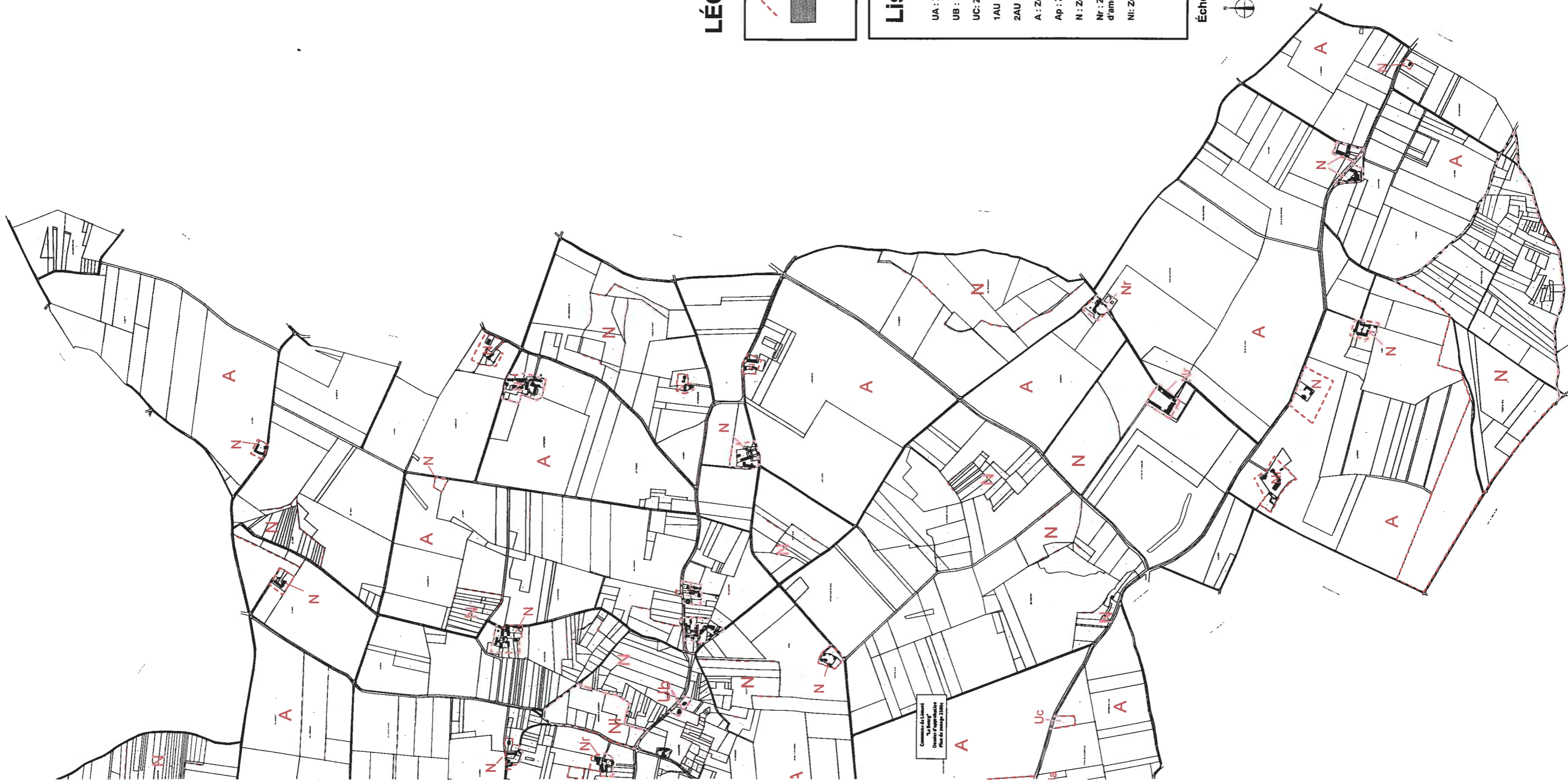
Plancher Est

PLU arrêté le




PLU approuvé le

Vo pour être emise à la  
délibération du Conseil  
d'arrondissement le PLU

le Maire



### LÉGENDE

-  Limites de zones
-  Marge inconstructible art L.111-1-4
-  Constructions existantes

### Liste des zones

- UA : Zone urbaine traditionnelle dense
- UB : Zone urbaine récente
- UC: Zone urbaine dédiée aux services techniques municipaux
- 1AU : Zone à urbaniser à court terme
- 2AU : Zone à urbaniser à long terme
- A : Zone agricole
- Ap : Zone agricole protégée
- N : Zone naturelle
- Nr : Zone naturelle résidentielle avec possibilité d'aménagement et d'extension
- Ni: Zone naturelle à vocation d'équipement publique

Échelle : 1/5000°



Commune de Lèves  
"Le Bercy"  
Dossier d'urbanisme  
Plan de Zonage 2016

# Plan Local d'Urbanisme

## 5. Plan de Zonage

### Planchette Ouest

PU approuvé




PU approuvé

M pour être annexé à la  
Municipalité de  
Lémeré, le 10/06/2010  
Approuvé par le PU

à titre



## LÉGENDE

-  Limites de zones
-  Marge inconstructible art L111-1-4
-  Constructions existantes

## Liste des zones

- UA : Zone urbaine traditionnelle dense
- UB : Zone urbaine récente
- UC: Zone urbaine dédiée aux services techniques municipaux
- 1AU : Zone à urbaniser à court terme
- 2AU : Zone à urbaniser à long terme
- A : Zone agricole
- Ap : Zone agricole protégée
- N : Zone naturelle
- Nr : Zone naturelle résidentielle avec possibilité d'aménagement et d'extension
- Ni: Zone naturelle à vocation d'équipement public

Échelle : 1/5000°

